

Жоспар шегіндегі бөтен жер пайдаланушылар(меншікшелері)
Посторонние землепользователи (собственники) в границах плана


Жоспардағы N на плане	Жоспар шегіндегі жер пайдаланушылардың (меншік иелерінің) атауы Наименование землепользователей (собственников) в границах плана	Аланы, га Площадь, га
	ЖОҚ	
	нет	


Осы актіні Ақкөл аудандық жер-кадастрлық филиалы МЖҒӨӨ
РМК ЕМК Ақмола мемлекеттік жерге орналастыру жөніндегі
институты жасады
Настоящий акт изготвлен Ақкольским районным земельно-
кадастровым филиалом ДП РГП ГосНИЦзем
"Ақмолинский государственный институт по землеустройству"

Директор  Нугметов А.С.
М.О. 15. ноябрь 2006 г.
М.П.

Осы актіні беру туралы жазба жер учаскесіне меншіктік құқығын, жер
пайдалану құқығын беретін актілер жазылатын кітапта N 1242 болып жазылды
Қосымша:

Запись о выдаче настоящего акта произведена в книге записей актов на право
собственности на земельный участок, право землепользования за N 1242

Приложение:
М.О. 
М.П. "Ақкөл аудандық жер қатынастары бөлімі"
Мемлекеттік мекемесі

Государственное учреждение
"Отдел земельных отношений Аккольского района"
Начальник  Реморенко А.Ф.
15. ноябрь 2006 г.

Жер учаскесіне құқығын тіркеу туралы белгі
Отметка о регистрации права на земельный участок



ТҮРАҚТЫ ЖЕР ПАЙДАЛАҢУ
ҚҰҚЫҒЫН БЕРЕТІН

АКТ

НА ПРАВО ПОСТОЯННОГО
ЗЕМЛЕПОЛЬЗОВАНИЯ

№ 0055271

Жер учаскесінің кадастрлық нөмірі - 01-001-002-481

Меншік иесі - "Урюпин балалар үйі" мемлекеттік мекемесі, Қазақстан Республикасы, Ақмола облысы, Ақкөл ауданы, Урюпин селолық округі, Урюпинка селосы

Жер учаскесіне жеке меншік құқығы

Жер учаскесінің алаңы - 3.75 га.

Жер учаскесін мақсатты тағайындау - объектілерге қызмет көрсету үшін

Жер учаскесін пайдаланудағы шектеулер мен ауыртпалықтар - жүйелі объектілерге қатынас қамтамасыз ету міндеттелсін

Жер учаскесінің бөлінуі - бөлінеді

Актінің берілу негізі - Урюпин селолық округі әкімінің 2006 жылғы 5 қазандағы № 38 өкімі

Кадастровый номер земельного участка - 01-001-002-481

Собственник - Государственное учреждение "Урюпинский детский дом", с. Урюпинка, Урюпинский сельский округ, Акольский район, Акмолинская область, Республика Казахстан

Право собственности на земельный участок

Площадь земельного участка - 3.75 га.

Целевое назначение земельного участка - для обслуживания объектов

Ограничения в использовании и обременения земельного участка - обеспечить доступ к линейным объектам

Делимость земельного участка - делимый

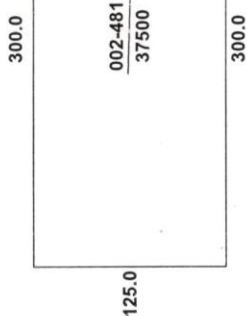
Основание выдачи акта - распоряжение акима Урюпинского сельского округа от 5 октября 2006 года № 38

№ 0055271

Жер учаскесінің ЖОСПАРЫ
ПЛАН земельного участка

Учаскенің орналасқан жері - Қазақстан Республикасы, Ақмола облысы, Ақкөл ауданы, Урюпин селолық округі, Урюпинка селосы

Местоположение участка - с. Урюпинка, Урюпинский сельский округ, Акмолинская область, Республика Казахстан



Тізіліс № 09/01/14/1481	Тіркелу № 00-10-09	Тіркелу № 00-10-09
Кадастрлық 01-001-002-481	Тіркелу № 00-10-09	Тіркелу № 00-10-09
Шектесу сипаты: А-дан-А-ға дейін - Урюпинка селосының жері	Тіркелу № 00-10-09	Тіркелу № 00-10-09
Описание смежеств: От А до А - земли села Урюпинка	Тіркелу № 00-10-09	Тіркелу № 00-10-09

Масштаб 1: 5000